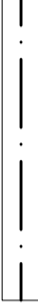













-  HRANICA ZASTAVANÉHO ÚZEMIA
-  HRANICA RIEŠENÉHO ÚZEMIA
-  HRANICA ÚZEMIA V SÚKROMNOM VLASTNÍCTVE
-  OCHRANNÉ PÁSMO KULTÚRNEJ PAMIATKY
-  NAVRHOVANÉ OBJEKTY
-  NAVRHOVANÉ PARCELY
-  PLOCHY KOMUNIKÁCIJ - JESTVUJÚCA KOMUNIKÁCIA
-  PLOCHY KOMUNIKÁCIJ, CHODNÍKY, SPEVNENÉ PLOCHY - NÁVRH
-  PLOCHY NÍZKEJ VEGETÁCIE, TRÁVNÍKY
-  VYSOKÁ VEGETÁCIA

PROJEKTOVÁ DOKUMENTÁCIA JE SPRACOVANÁ V PODROBNOSTI URBANISTICKEJ ŠTÚDIE
 PROJEKTOVÁ DOKUMENTÁCIA JE ARCHITECTONICKÝM ÚČELOM A PODLEHÁ ZÁKONU O AUTORSKOM PRÁVE. PREZENTOVANÉ TECHNICKÉ VÝKRESY A VEŠTÝ TEXTOVÉ SOUČASTI PROJEKTU DEFIŇUJÚ BIELO, ALBO INO INÉ ČASTI.
 PROJEKT JE DŇEŠNÝMI MAJETKOM AUTORA, A PRETO POUŽÍVAŤ, ROZMŇKŇOVAŤ A PUBLIKOVAŤ MOŽNO IBA S PÍSMENNÝM SOHLASOM AUTORA. ZMENY V PROJEKTE MOŽNO VYKONAT IBA S PÍSMENNÝM SOHLASOM AUTORA.

OBSTARÁVATEĽ: OBEC KREMNICKE BANE, V ZASTUPENÍ STAROSTU OBCE P. JURAJA VOZÁRA,
 PROSTREDNÍCTVOM ODBORNE SPÔSOBEJ OSOBY PODĽA § 2 ZÁK. Č. 50/1976 ZB. O ÚZEMNOM PLÁNOVANÍ
 A STAVEBNOM PORADKU V ZNENÍ NESKORSÍCH PŘEDPISOV - ING. DANKOU GAJDOSOVOU REG. Č. 286.

ZOD. PROJEKTANT:	AUTOR NÁVRHU:	VYPRACOVAL:
ING. ARCH. L. LENDVORSKÝ	ING. ARCH. M. BANSKÝ	SPRACOVATEĽSKÝ KOLEKTÍV

OBJEDNÁVATEĽ: ING. PETER PETROVIČ, STROMOVÁ 467/17, BUDČA

URBANISTICKÁ ŠTÚDIA	
URBANISTICKÁ ŠTÚDIA REKREAČNO - OBYTNÉJ ZÓNY KREMNICKE BANE	
MIERKA: 1 : 1000	STUPEŇ: ÚŠ
DÁTUM: 10/2017	PROFESIA: ARCH
ČÍSLO VÝKRESU	

SITUÁCIA
 KOMPLEXNÝ VÝKRES FUNKČNÉHO VYUŽITIA A
 PRIESTOROVÉHO USPORIADANIA M 1 : 1000